

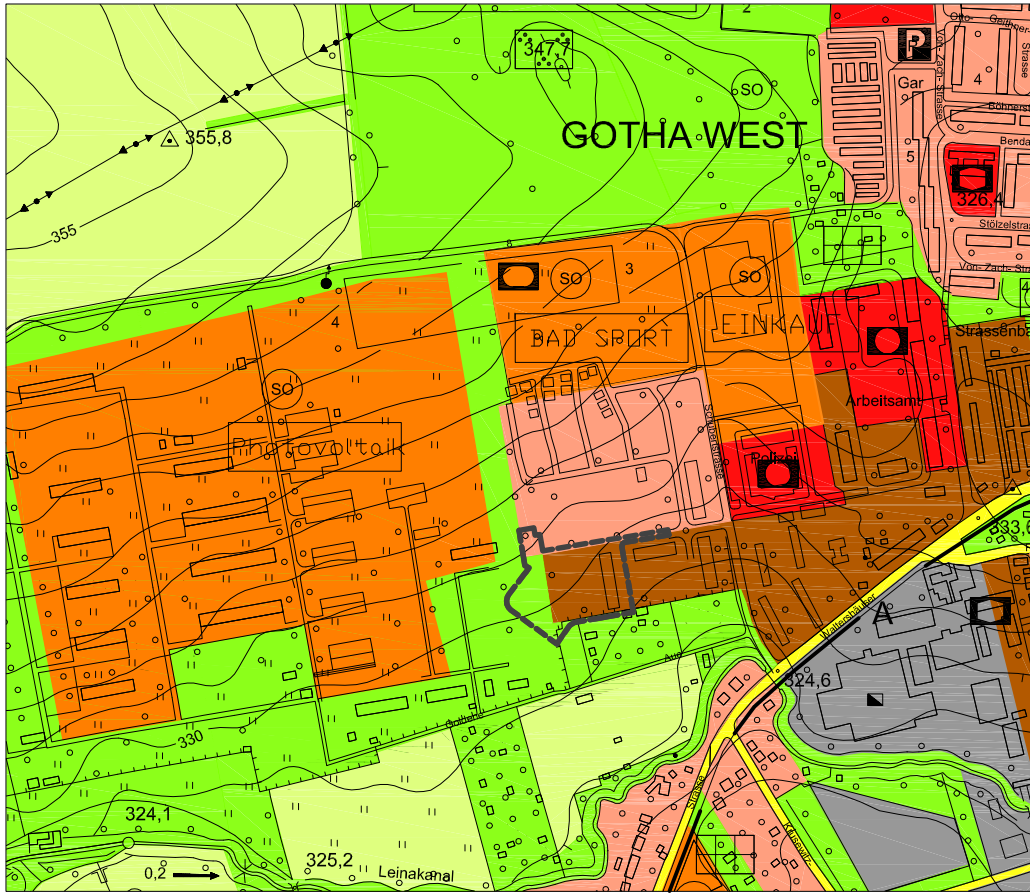
BERICHTIGUNG

DES FLÄCHENNUTZUNGSPLANS DER STADT GOTHA

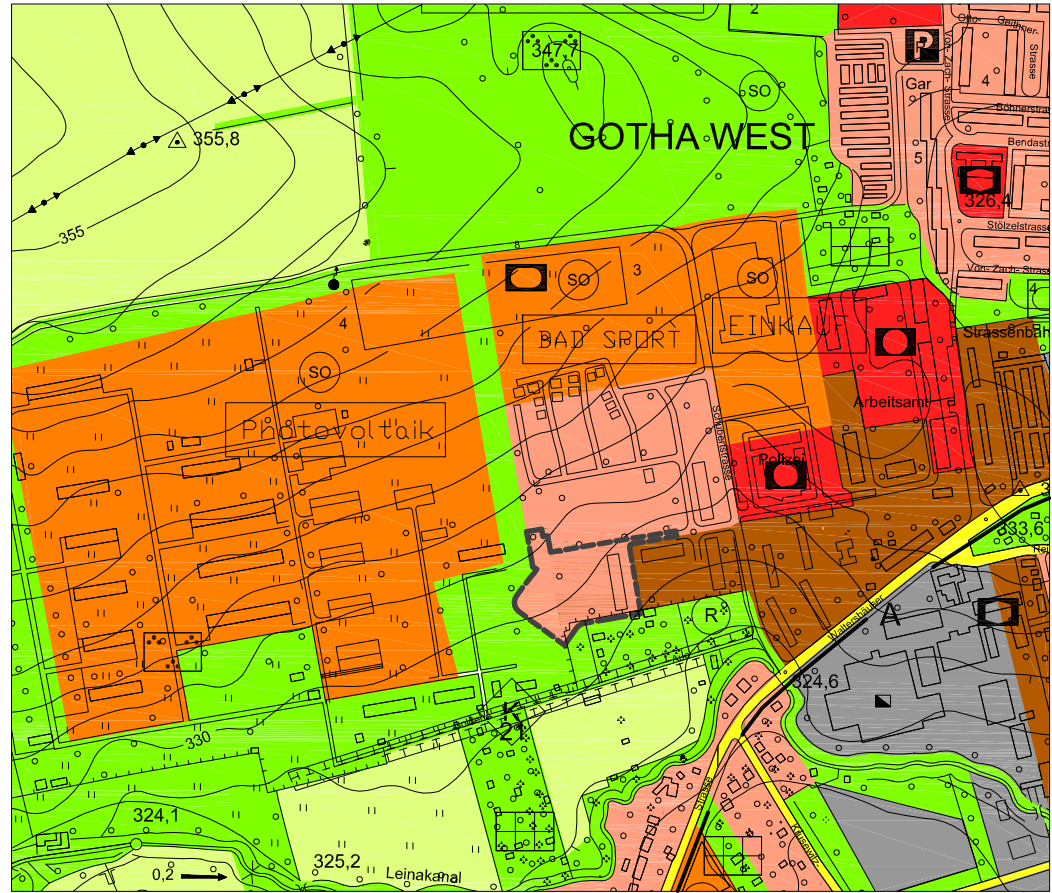
(FNP 2006 mit 2. Änderung von 2012) FÜR DEN BEREICH DES

BEBAUUNGSPLANS NR. 52.2 - WOHNGEBIET "IN DER GÜLDENEN AUE"

Maßstab 1:10.000



Ausschnitt aus dem wirksamen
FNP 2006/ 2. Änderung 2012



Darstellung der
Berichtigung des FNP 2013

ZEICHENERKLÄRUNG

gemäß Planzeichenverordnung - PlanZV

Art der baulichen Nutzung

(§5 Abs. 2 Nr. 1, BauGB, §§ 1 - 11 BauNVO)

- Wohnbauflächen
- Gemischte Bauflächen
- Sonderbaufläche
- Bereich der Berichtigung


ZEICHENERKLÄRUNG

gemäß Planzeichenverordnung - PlanZV

Art der baulichen Nutzung

(§5 Abs. 2 Nr. 1, BauGB, §§ 1 - 11 BauNVO)

- Wohnbauflächen
- Bereich der Berichtigung



Übersichtslageplan Maßstab 1:15.000

